



**КОМИТЕТ ИМУЩЕСТВЕННЫХ ОТНОШЕНИЙ
АДМИНИСТРАЦИИ ПЕРМСКОГО МУНИЦИПАЛЬНОГО ОКРУГА**

РЕШЕНИЕ
о размещении объектов № 2463

Пермский край
Пермский округ

29.08.2024

Комитет имущественных отношений администрации Пермского муниципального округа разрешает Акционерному обществу «Газпром газораспределение Пермь» (ИНН 5902183841, ОГРН 2125902017723, почтовый адрес: 614000, г. Пермь, ул. Петропавловская, 43)

размещение объекта «газопровод давлением до 1,2 Мпа, для размещения которого не требуется разрешения на строительство»

на землях муниципальной собственности

на срок 1 год

Местоположение: Пермский край, Пермский муниципальный округ, п. Юго-Камский, ул. Чуваковская, к дому 13

Приложение: схема предполагаемых к использованию земель или части земельного участка.

Особые условия использования:

1. При размещении объекта учесть параметры ширины проезда улично-дорожной сети, во избежание сужения полосы отвода дороги.
2. Получение разрешения на производство земляных работ.

Заместитель председателя комитета



(подпись, печать)

М.В. Королева

Схема предполагаемых к использованию земель или части земельного участка

Объект: Газопровод давлением до 1,2 Мпа, для размещения которого не требуется разрешения на строительство

Местоположение: расположенных по адресу: Пермский край, Пермский м. о., п. Юго-Камский, ул. Чувяковская, к. дому 13

Площадь земель или части земельного участка, кв.м.: 1878









Категория земель: земли населенных пунктов

Вид разрешенного использования: -

Описание границ смежных землепользователей:

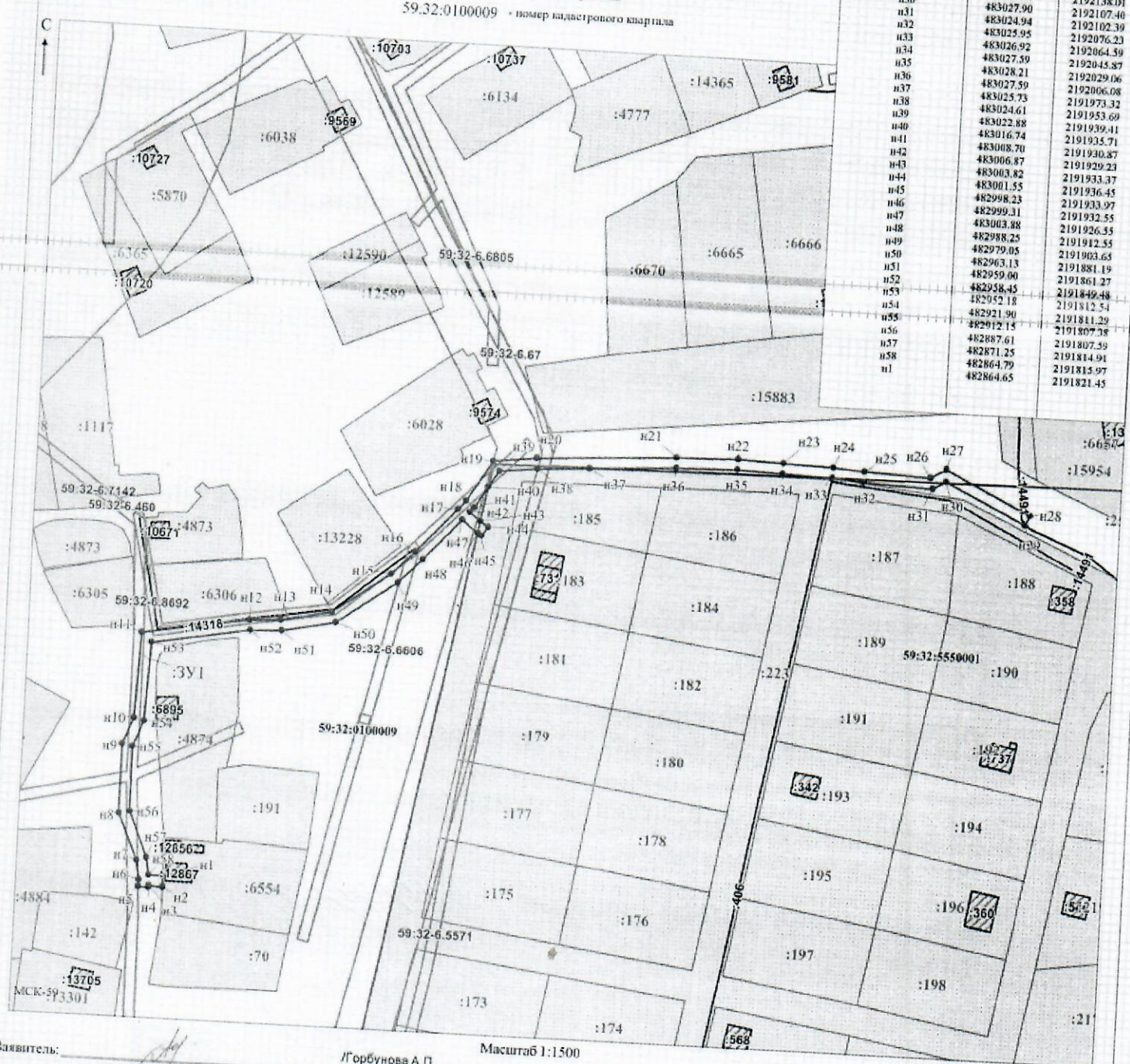
- От точки н1 до точки н2 - земельный участок с кадастровым номером 59:32:0100009:6554
- От точки н2 до точки н37 - земли общего пользования
- От точки н37 до точки н40 - земельный участок с кадастровым номером 59:32:5550001:223
- От точки н40 до точки н43 - земли общего пользования
- От точки н43 до точки н46 - земельный участок с кадастровым номером 59:32:5550001:223
- От точки н46 до точки н1 - земли общего пользования


Условные обозначения:

-  - предполагаемый участок земель, на которых планируется размещение объекта
-  - границы и номер земельного участка, сведения о которых внесены в ЕГРН
-  - границы и номер объекта капитального строительства, сведения о которых внесены в ЕГРН
-  - границы кадастрового квартала
-  - зоны с особыми условиями использования территории, сведения о которых внесены в ЕГРН
-  - обозначение запрашиваемого земельного участка
-  н1 - характеристическая точка границ земель или части земельного участка
-  - номер кадастрового квартала

Каталог координат, м

№ точки границы	X	Y
н1	482864.65	2191821.45
н2	482860.61	2191821.50
н3	482860.77	2191816.20
н4	482860.18	2191816.18
н5	482860.32	2191812.24
н6	482862.71	2191812.25
н7	482870.09	2191811.05
н8	482886.73	2191803.59
н9	482922.76	2191803.38
н10	482955.58	2191807.33
н11	482962.25	2191808.68
н12	482962.98	2191849.12
н13	482966.87	2191860.77
н14	482982.09	2191879.55
н15	482990.97	2191901.03
н16	483007.83	2191909.63
н17	483011.08	2191924.72
н18	483012.92	2191927.63
н19	483026.62	2191936.89
н20	483028.59	2191953.33
н21	483031.59	2192005.92
н22	483032.21	2192029.08
н23	483031.59	2192046.01
н24	483030.92	2192064.83
н25	483029.95	2192076.47
н26	483028.98	2192101.37
н27	483032.44	2192107.22
н28	483016.71	2192139.65
н29	483013.07	2192138.01
н30	483027.90	2192107.40
н31	483024.94	2192102.39
н32	483025.95	2192076.23
н33	483026.92	2192064.59
н34	483027.59	2192045.87
н35	483028.21	2192029.06
н36	483027.59	2192006.08
н37	483025.73	2191973.32
н38	483024.61	2191953.69
н39	483022.88	2191939.41
н40	483016.74	2191935.71
н41	483008.70	2191930.87
н42	483006.87	2191929.23
н43	483003.82	2191933.37
н44	483001.55	2191936.45
н45	482998.23	2191933.97
н46	482999.31	2191932.55
н47	483003.88	2191926.55
н48	482998.25	2191912.55
н49	482979.05	2191903.65
н50	482963.13	2191881.19
н51	482959.00	2191861.27
н52	482952.18	2191849.48
н53	482921.90	2191812.54
н54	482912.15	2191811.29
н55	482887.61	2191807.38
н56	482887.61	2191807.59
н57	482871.25	2191814.91
н58	482864.79	2191815.97
н1	482864.65	2191821.45



Заявитель:  /Горбунова А.П. Масштаб 1:1500
 МП (для юридических лиц и индивидуальных предпринимателей)
 (подпись, расшифровка подписи)